


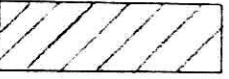




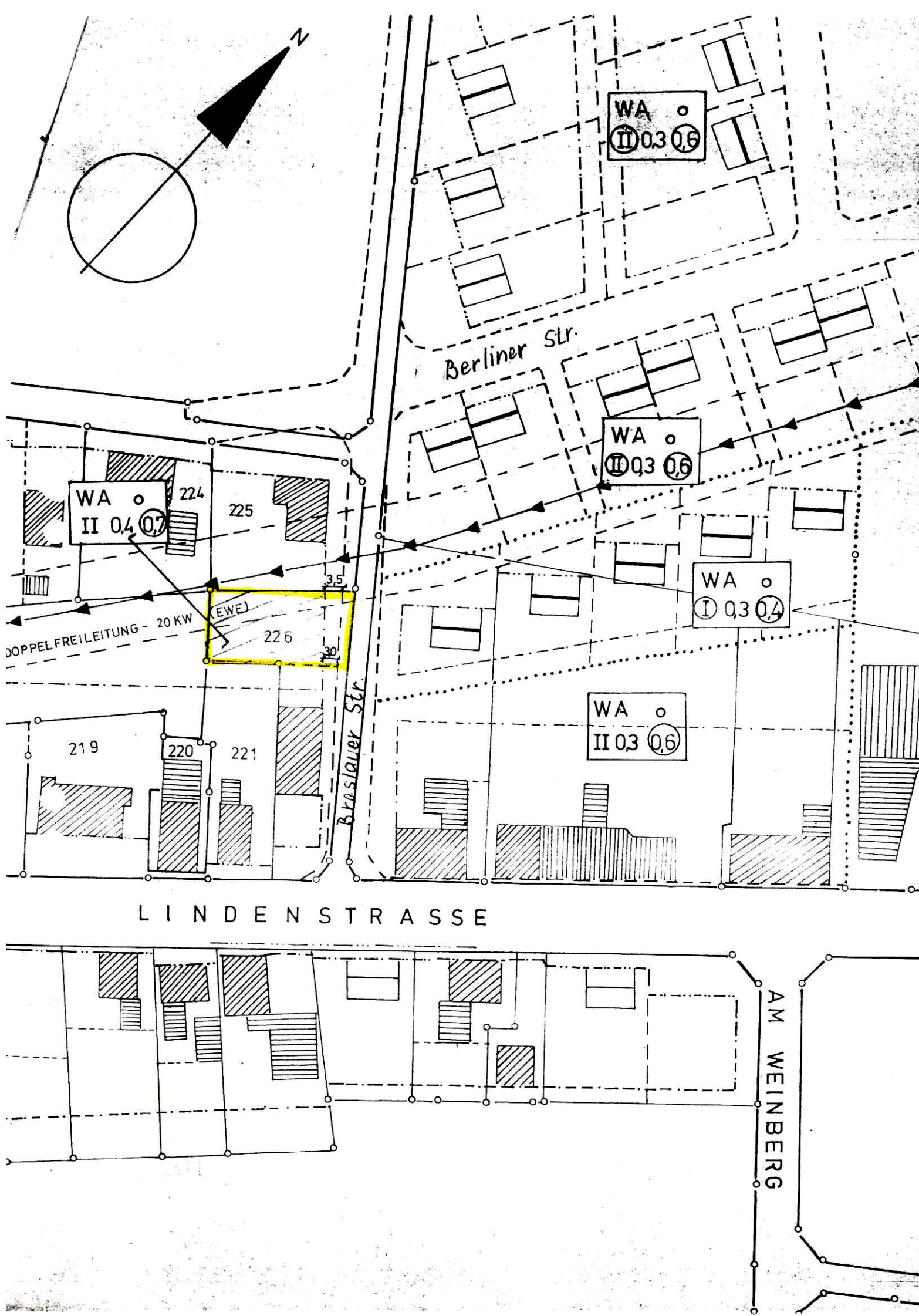
(5.)

Vereinfachte Änderung des Bebauungsplanes Nr. 13  
"Schellohner Weg/Lindenstraße" von Lohne

für das Flurstück 226 der Flur 23 von Lohne

Planzeichenerklärung

-  Geltungsbereich der Änderung
-  Straßenbegrenzungslinie
-  Baugrenze
- WA Allgemeines Wohngebiet
- o offene Bauweise
- II Zahl der Vollgeschosse, max.
- 0,4 Grundflächenzahl
- 0,7 Geschosflächenzahl
-  überbaubare Grundstücksfläche *nach Vereinbarung mit der EWE*
-  Grundstücksgrenze
- 226 Flurstücksnummer
-  Hochspannungsleitung (EWE)



Lohne, Juni 1973

-Bauamt-

*Handwritten signature*