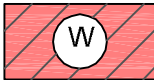







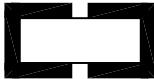



PLANZEICHENERKLÄRUNG

-  Wohnbauflächen
-  Wasserleitung
-  Haupt-Schmutzwasserleitung
-  Flächen für Versorgungsanlagen, Zweckbestimmung: Rückhaltung und Versickerung
-  Grünfläche
-  Umgrenzung von Flächen für die Wasserwirtschaft, den Hochwasserschutz und die Regelung des Wasserabflusses
-  Umgrenzung von Flächen für Maßnahmen zum Schutz, zur Pflege und zur Entwicklung von Boden, Natur und Landschaft
-  Richtfunktrasse (RIFU) Damme-Alhorn
-  Grenze des Änderungsbereiches  s. Maßgabe 1.

gezeichnet:	M. Niemeyer	M. Niemeyer					
geprüft:	A. Taudien	A. Taudien					
Datum:	31.05.2006	12.07.2006					

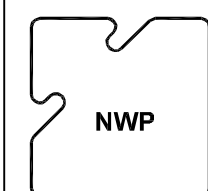
Stadt Lohne Landkreis Vechta

40. Änderung des Flächennutzungsplanes Teilbereich 40.7

Stand: Mai 2006

Maßstab: 1 : 5.00

Planunterlage:	Bezeichnung:	Stand:
Vorläufige Unterlage	ALK_Zerhusen.dwg	08.03.2004
Planunterlage Katasteramt		
Planunterlage ÖBV		



NWP Planungsgesellschaft mbH - Gesellschaft für räumliche Planung und Forschung
 Escherweg 1 - 26121 Oldenburg
 Postfach 3867 - 26028 Oldenburg
 Telefon 0441 - 97174-0 - Telefax 0441 - 97174-73
 email info@nwp-ol.de - www.nwp-ol.de