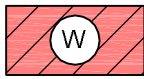

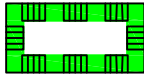

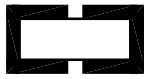




# PLANZEICHENERKLÄRUNG

-  Wohnbaufläche
-  Wasserleitung
-  Umgrenzung von Schutzgebieten und Schutzobjekten im Sinne des Naturschutzrechts
-  Landschaftsschutzgebiet
-  Grenze des Änderungsbereiches

gezeichnet:	M. Niemeyer				
geprüft:	A. Taudien				
Datum:	09.06.2006				

## Stadt Lohne Landkreis Vechta

### 40. Änderung des Flächennutzungsplanes Teilbereiche 40.14 und 40.15

Stand: Mai 2006

Maßstab: 1 : 5.000



**NWP** Planungsgesellschaft mbH - Gesellschaft für räumliche Planung und Forschung  
 Escherweg 1 - 26121 Oldenburg  
 Postfach 3867 - 26028 Oldenburg  
 Telefon 0441 - 97174-0 - Telefax 0441 - 97174-73  
 email info@nwp-ol.de - www.nwp-ol.de