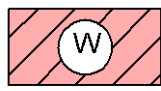

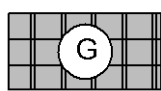




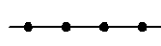



| | | |
|---------------------------|---------------|------------|
| Planunterlage: | Bezeichnung: | Stand: |
| Vorläufige Unterlage | ALK_Lohne.dwg | 08.03.2004 |
| Planunterlage Katasteramt | | |
| Planunterlage ÖBV | | |

PLANZEICHENERKLÄRUNG

-  Wohnbauflächen
-  Gemischte Bauflächen
-  Gewerbliche Bauflächen
-  Grünflächen
-  Zweckbestimmung: Parkanlage
-  Umgrenzung von Flächen für Maßnahmen zum Schutz, zur Pflege und zur Entwicklung von Boden, Natur und Landschaft
-  Wasserleitung
-  Abgrenzung unterschiedlicher Nutzungen
-  Grenze des Änderungsbereiches

| | | | | | | |
|-------------|------------|------------|-------------|--|--|--|
| gezeichnet: | K. Heise | K. Heise | M. Niemeyer | | | |
| geprüft: | A. Taudien | A. Taudien | A. Taudien | | | |
| Datum: | 25.04.2004 | 03.02.2005 | 04.02.2005 | | | |

Stadt Lohne Landkreis Vechta

47. Änderung des Flächennutzungsplanes

VORENTWURF

Stand: 07. Februar 2005 Maßstab: 1 : 5.000



NWP Planungsgesellschaft mbH - Gesellschaft für räumliche Planung und Forschung
 Escherweg 1 - 26121 Oldenburg
 Postfach 3867 - 26028 Oldenburg
 Telefon 0441 - 97174-0 - Telefax 0441 - 97174-73
 email info@nwp-ol.de - www.nwp-ol.de